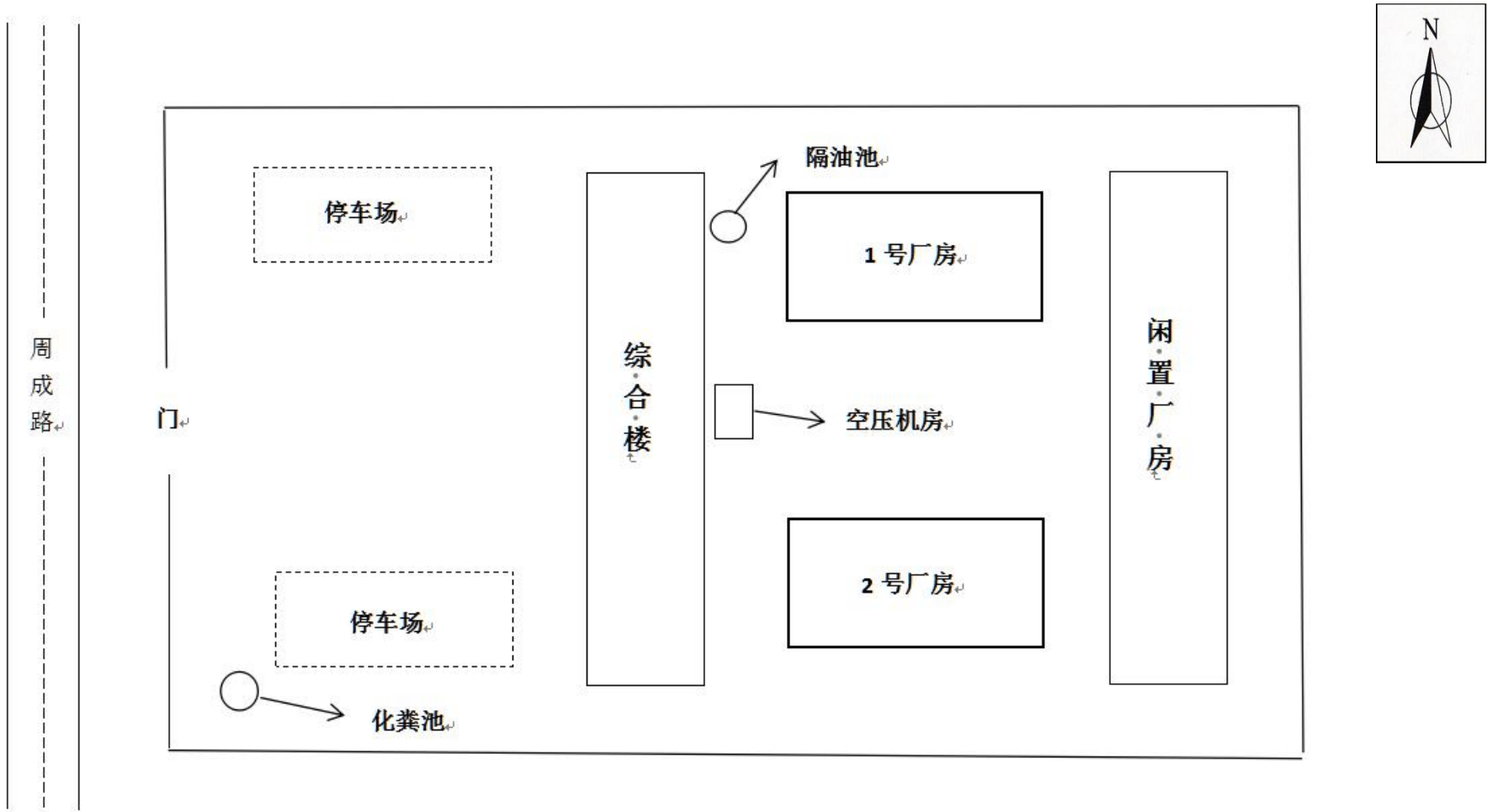


附图1 地理位置图

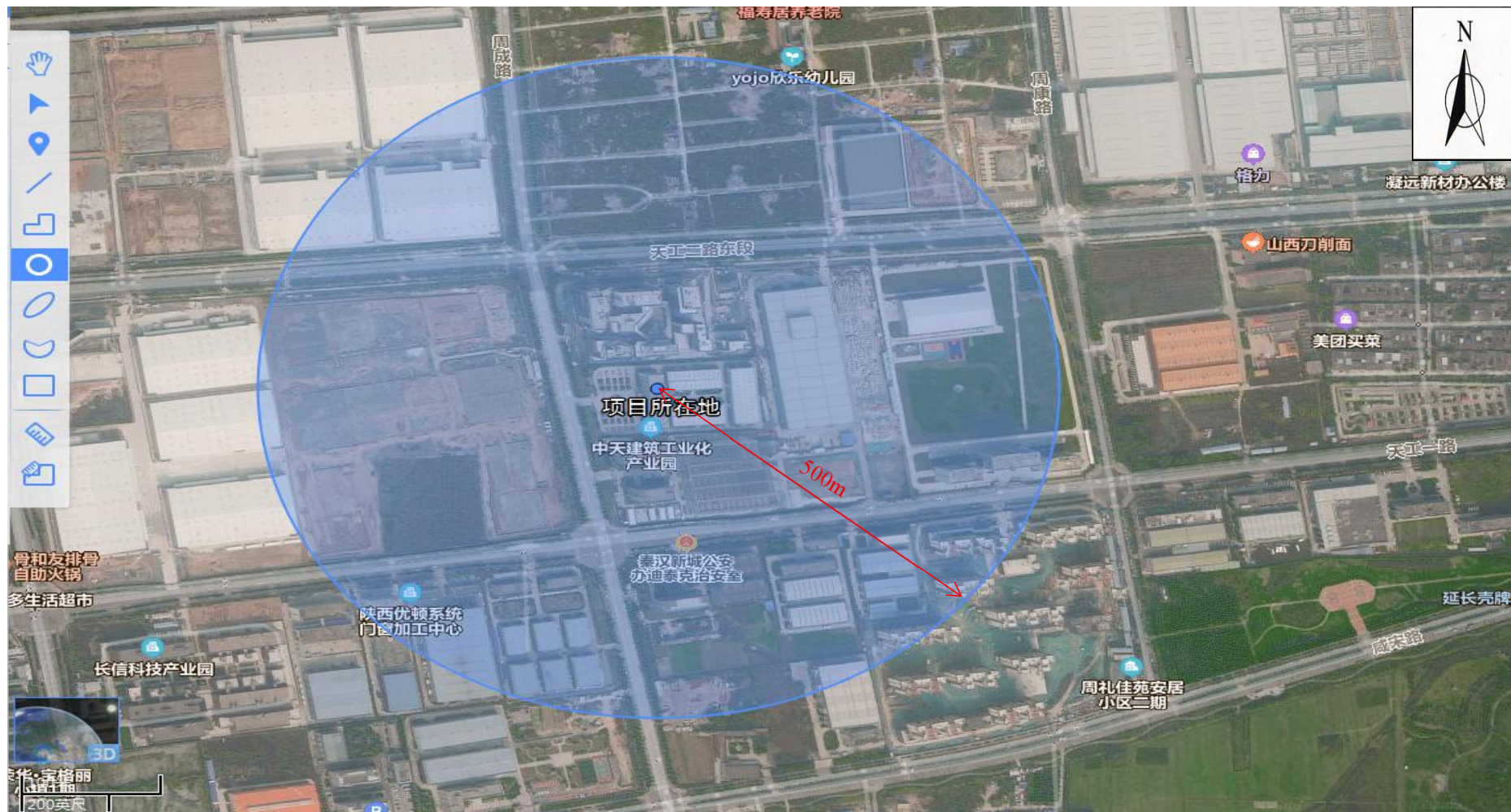


附图 2 平面布置图





附图3 保护目标范围图

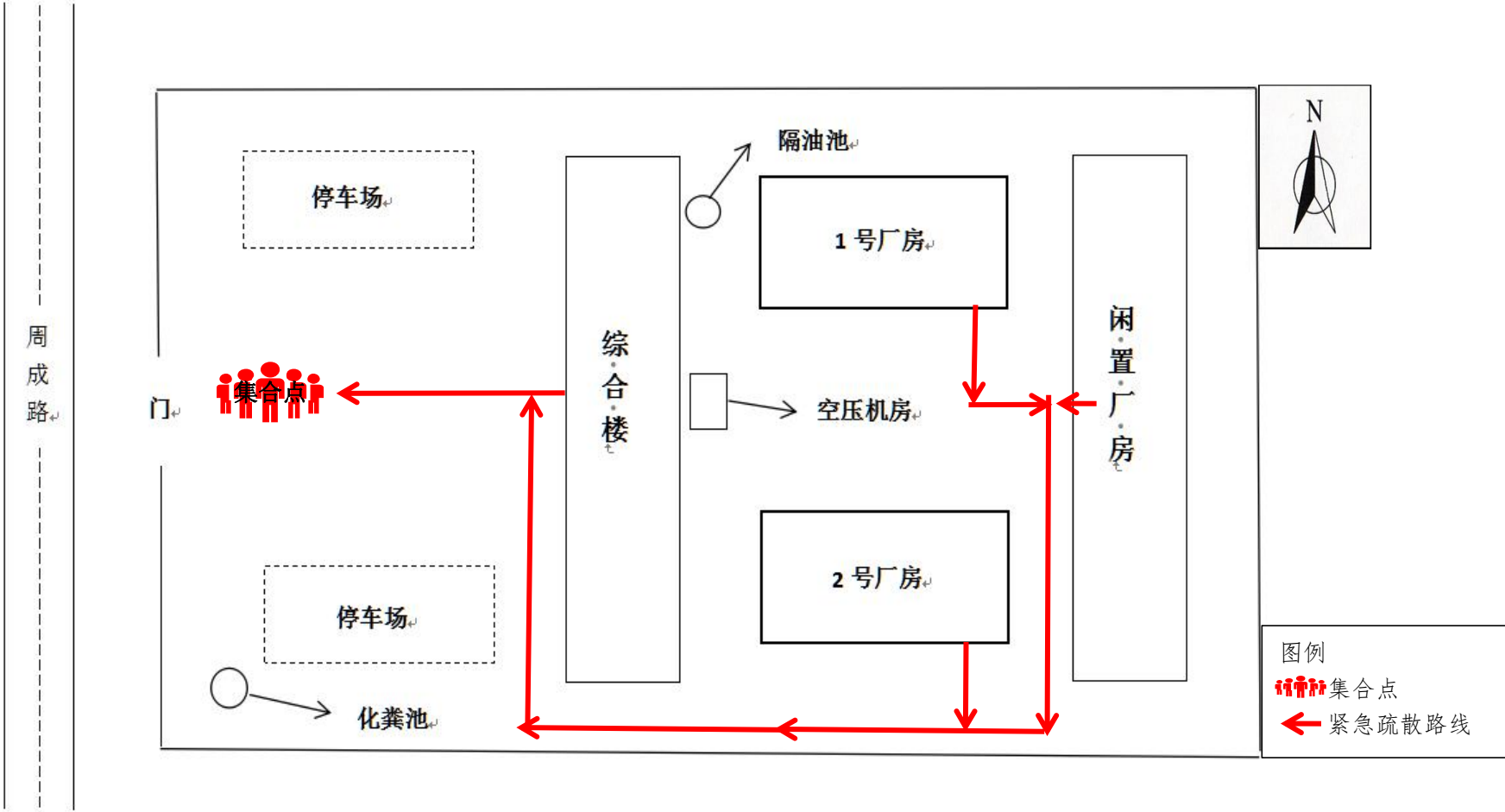




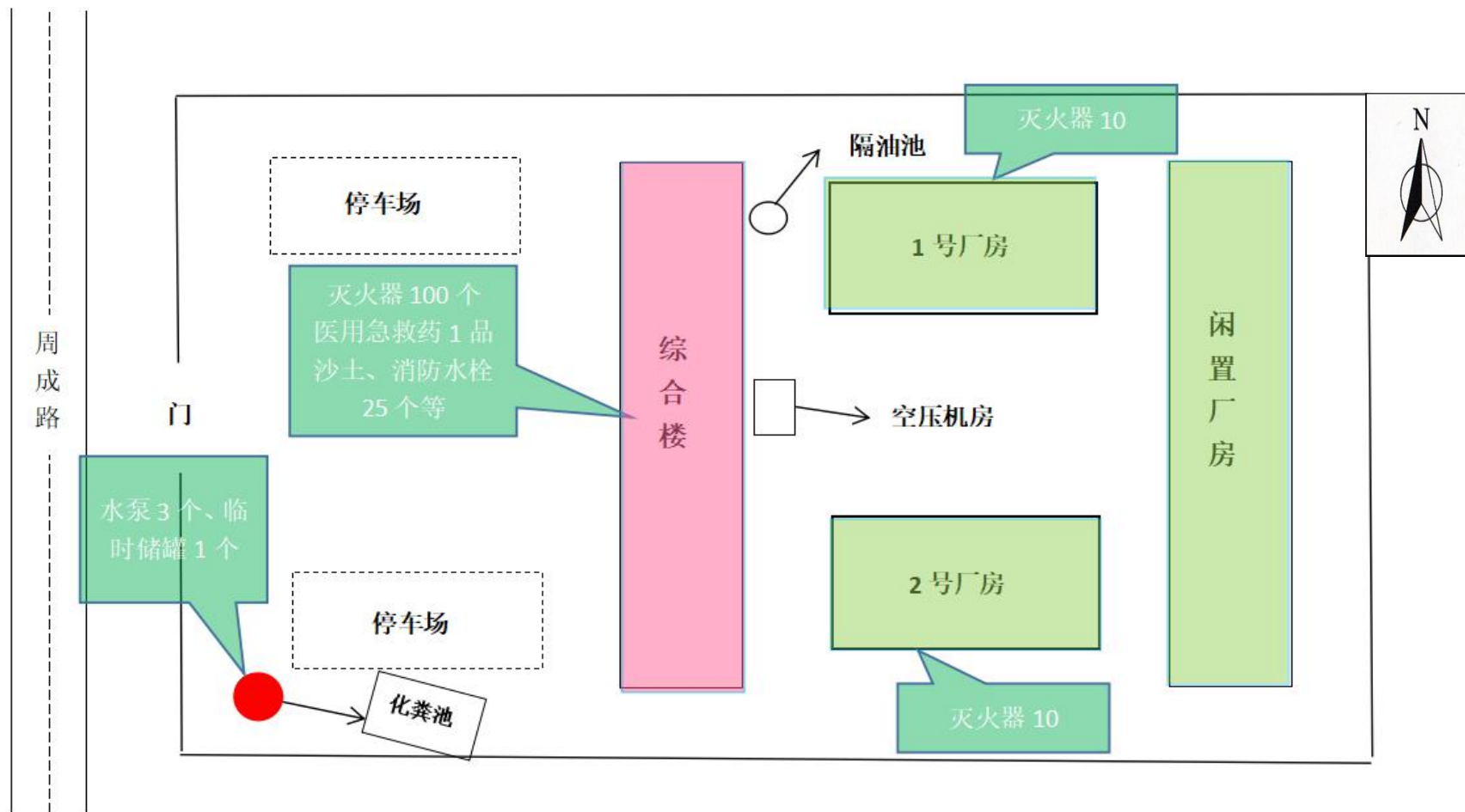
附图 4 四邻关系图



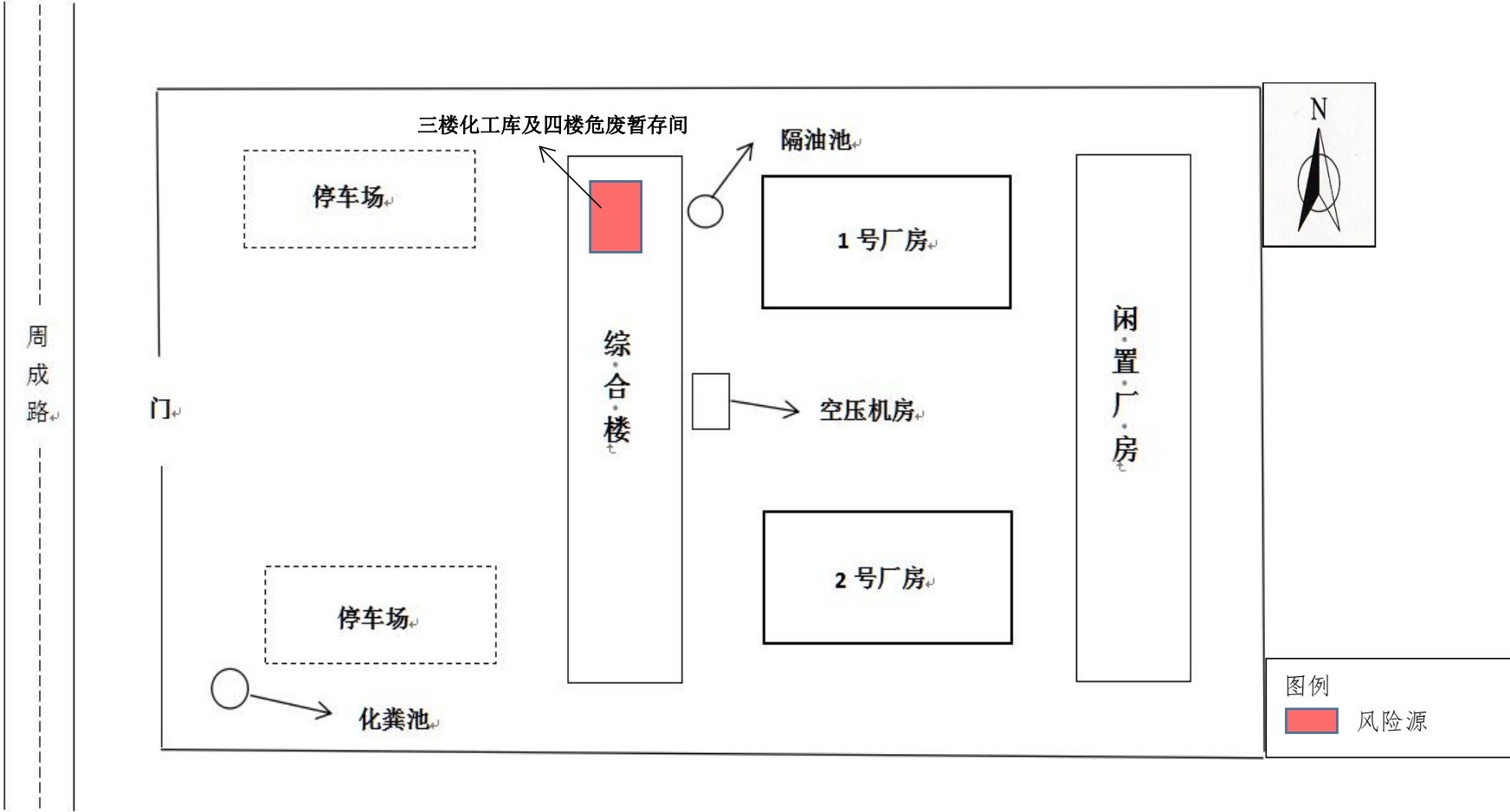
附图 5 紧急疏散路线示意图



附图 6 应急物资分布图



附图 7 风险源分布示意图



附图 8 雨污管网图

