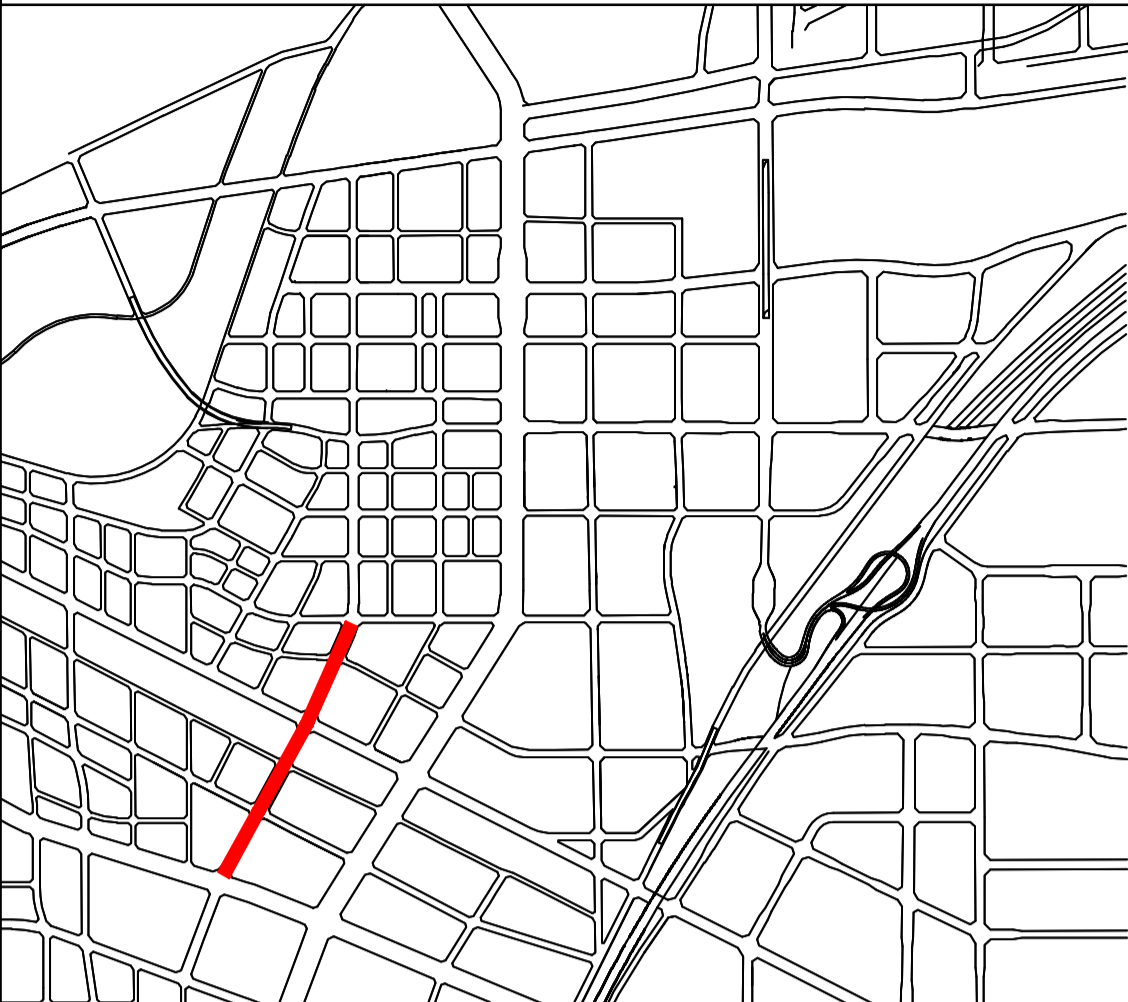


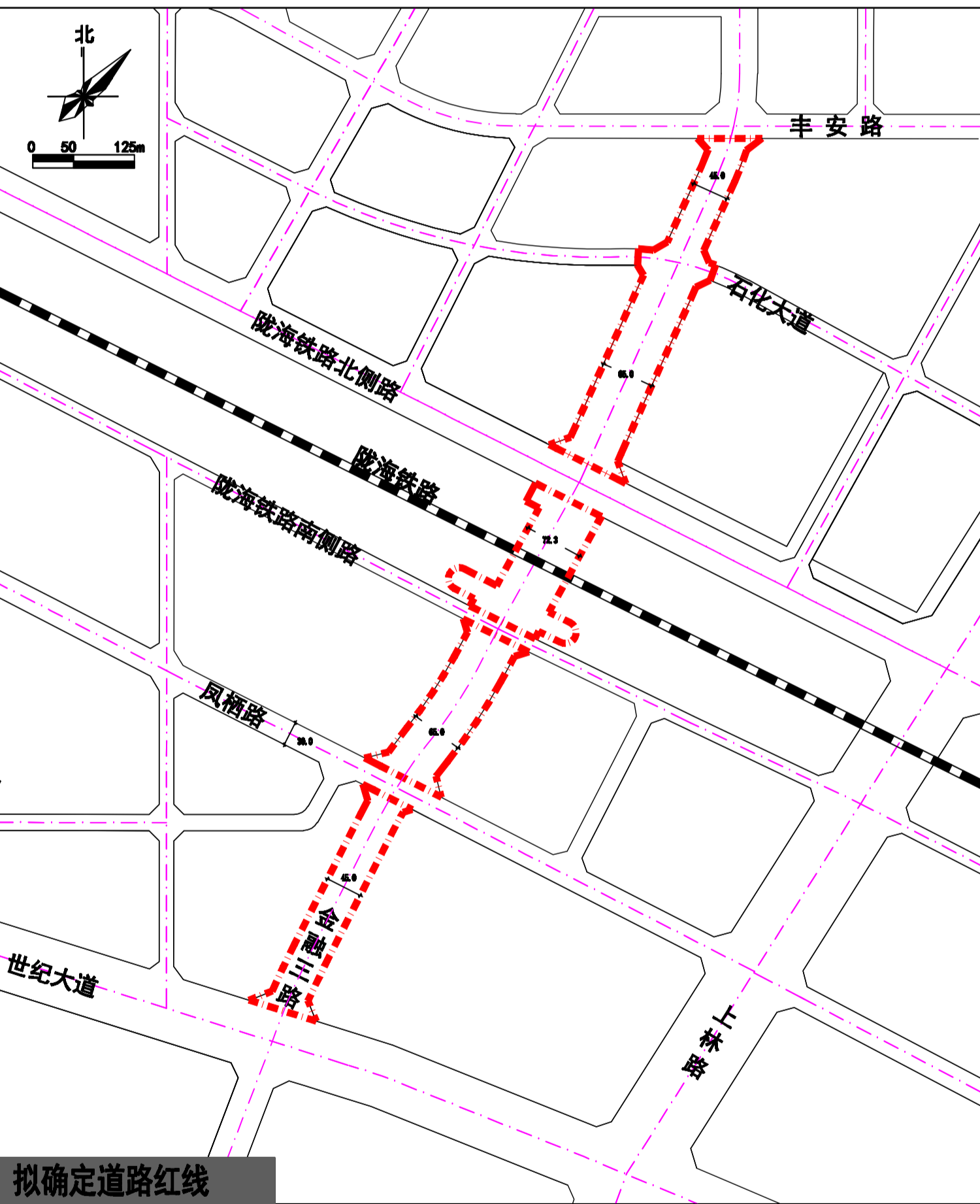
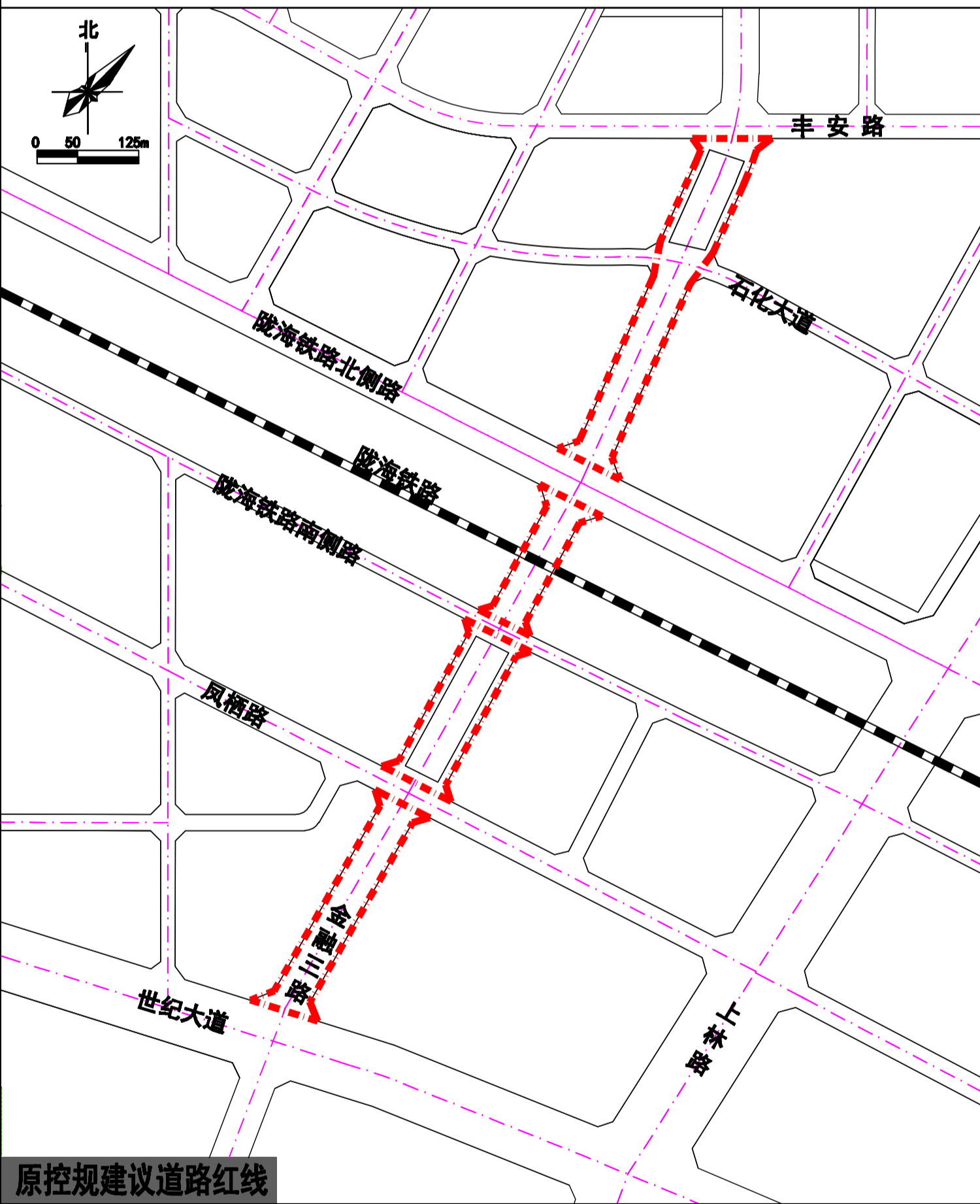
区位图

拟确定用地性质地块指标控制表



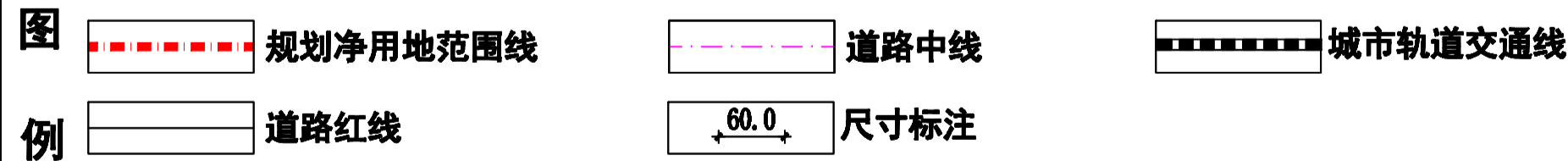
规划净用地面积	70223平方米(约105.46亩)
建筑使用性质	—
规划用地性质	城市道路用地(S1)
容积率	—
建筑控制规模	—
建筑密度	—
建筑控制高度	—
绿地率	—
出入口方向	—
备注	—

西咸新区金融三路（丰安路-世纪大道段）用地控制图



原控规建议道路红线

拟确定道路红线



说明

依据《西咸新区控制性详细规划管理规定（试行）》（陕西办发〔2020〕），核查现状土地权属后对金融三路道路红线进行勘误性优化，主要调整内容为：
 1. 金融三路（丰安路-陇海铁路南侧路段）断面优化，调整后丰安路-石化大道段红线宽度为45米（原65米），石化大道-陇海铁路北侧路段红线宽度为65米（原45米），陇海铁路北侧路-陇海铁路南侧路段红线宽度为72.3米（原45米）。
 2. 金融三路（陇海铁路南侧路-世纪大道段）线位优化，向西调整。